

UCHWAŁA NR
RADY GMINY RADZANOWO

z dnia 2021 r.

**w sprawie Miejscowego planu zagospodarowania przestrzennego
dla terenu działki Nr ewid. 227/2 i części działki Nr ewid. 227/1 w miejscowości Boryszewo Nowe**

Na podstawie art. 18 ust. 2 pkt. 5 i art. 40 Ustawy z dnia 8 marca 1990 r. o samorządzie gminnym (t.j. Dz. U. z 2020r., poz. 713 z późn. zm.), art. 20 ust.1 ustawy z dnia 27 marca 2003r. o planowaniu i zagospodarowaniu przestrzennym (t. j. Dz. U. z 2020r., poz. 293 z późn. zm.) oraz Uchwał Rady Gminy Radzanowo Nr IV/26/2015 z dnia 11 lutego 2015r. i Nr XIX/126/2016 z dnia 14.04.2016r.

Rada Gminy Radzanowo stwierdza:

§ 1. Miejscowy plan zagospodarowania przestrzennego dla terenu działki nr ewid. 227/2 i części działki Nr ewid. 227/1 w miejscowości Boryszewo Nowe nie narusza ustaleń Studium uwarunkowań i kierunków zagospodarowania przestrzennego gminy Radzanowo.

oraz uchwała, co następuje:

Rozdział I
Przepisy ogólne

§ 2. 1. Uchwala się Miejscowy plan zagospodarowania przestrzennego dla terenu działki Nr ewid. 227/2 i części działki Nr ewid. 227/1 w miejscowości Boryszewo Nowe zwany dalej „planem”.

2. Zakres planu obejmuje działkę o Nr ewid. 227/2 i część działki Nr ewid. 227/1 w obrębie geodezyjnym Boryszewo Nowe o powierzchni ok. 2ha.

3. Granice obszaru objętego ustaleniami planu oznaczone są na rysunku planu sporządzonym w skali 1:1000 stanowiącym załącznik do niniejszej uchwały.

4. Załącznikami do Uchwały są:

- 1) rysunek planu w skali 1:1000, stanowiący integralną część uchwały – Zał. Nr 1;
- 2) rozstrzygnięcie o sposobie rozpatrzenia uwag do projektu planu – Zał. Nr 2;
- 3) rozstrzygnięcie o sposobie realizacji inwestycji z zakresu infrastruktury technicznej, które należą do zadań własnych gminy – Zał. Nr 3.

§ 3. 1. Plan zawiera ustalenia dotyczące:

- 1) przeznaczenia terenów oraz linie rozgraniczające tereny o różnym przeznaczeniu lub różnych zasadach zagospodarowania;
- 2) zasad ochrony i kształtowania ładu przestrzennego;
- 3) parametrów i wskaźników kształtowania zabudowy i zagospodarowania terenu oraz ograniczenia w użytkowaniu terenów;
- 4) zasad ochrony środowiska, przyrody i krajobrazu oraz zasady kształtowania krajobrazu;
- 5) zasad modernizacji, rozbudowy i budowy systemów infrastruktury technicznej i komunikacji;
- 6) sposobów tymczasowego zagospodarowania i użytkowania terenów;
- 7) stawki procentowe, na podstawie których ustala się opłatę z tytułu wzrostu wartości nieruchomości;
- 8) szczegółowe zasady i warunki scalania i podziału nieruchomości;
- 9) minimalną powierzchnię nowo wydzielonych działek budowlanych.

2. Plan nie określa ze względu na brak problematyki:

- 1) zasad ochrony dziedzictwa kulturowego i zabytków oraz dóbr kultury współczesnej;

- 2) granic i sposobów zagospodarowania terenów lub obiektów podlegających ochronie, ustalonych na podstawie przepisów odrębnych;
 - 3) szczególnych warunków zagospodarowania terenów oraz ograniczeń w ich użytkowaniu w tym zakazu zabudowy, granic i sposobów zagospodarowania terenów górniczych, obszarów narażonych na niebezpieczeństwo powodzi oraz zagrożonych osuwaniem się mas ziemnych;
 - 4) wymagań wynikających z potrzeb kształtowania przestrzeni publicznych.
3. Na rysunku planu następujące oznaczenia graficzne są obowiązującymi ustaleniami planu:
- 1) granice terenu objętego planem;
 - 2) linie rozgraniczające tereny o różnym przeznaczeniu i różnych zasadach zagospodarowania;
 - 3) nieprzekraczalne linie zabudowy;
 - 4) przeznaczenie terenu określone symbolem literowym;
 - 5) granice strefy ochronnej linii elektroenergetycznej;
 - 6) klasy techniczne dróg publicznych.

§ 4. Ilekroć w dalszych przepisach niniejszej Uchwały jest mowa o:

- 1) **planie** – należy przez to rozumieć plan zatwierdzony niniejszą Uchwałą,
- 2) **liniach rozgraniczających** - należy przez to rozumieć linie rozgraniczające tereny o różnym przeznaczeniu i różnych warunkach zabudowy terenu;
- 3) **przeznaczeniu podstawowym** (funkcji podstawowej) - należy przez to rozumieć takie przeznaczenie, które powinno przeważać na przedmiotowym terenie i stanowić więcej niż 50% ogólnej powierzchni zabudowy w obszarze wyznaczonym liniami rozgraniczającymi;
- 4) **przeznaczeniu uzupełniającym** (funkcji uzupełniającej) – należy przez to rozumieć funkcję inną niż określone przeznaczenie podstawowe, zgodnie z ustaleniami szczegółowymi;
- 5) **nieprzekraczalnych liniach zabudowy** - należy przez to rozumieć ustaloną nieprzekraczalną granicę usytuowania budynków w ich powierzchni zabudowy wyznaczoną zgodnie z przepisami odrębnymi;
- 6) **powierzchni biologicznie czynnej** - należy przez to rozumieć grunt rodzimy pokryty roślinnością oraz wodę powierzchniową na działce budowlanej;
- 7) **usługi podstawowe** - należy przez to rozumieć działalność gospodarczą, zakwalifikowaną do usług nieuciążliwych związanych z zaspakajaniem codziennych i powszechnych potrzeb mieszkańców, takich jak:
 - a) handel detaliczny, gastronomia,
 - b) naprawy, remonty, konserwacje sprzętów i urządzeń konsumentów,
 - c) usługi rekreacji, turystyki, wypoczynku,
 - d) usługi bankowe, doradztwa gospodarczego,
 - e) niepubliczne komercyjne usługi oświaty, zdrowia, opieki społecznej i kultury,
- 8) **uciążliwości obiektów i urządzeń** - należy przez to rozumieć bezpośredni i pośredni wpływ danego przedsięwzięcia na środowisko oraz zdrowie i warunki życia ludzi wynikający z emisji gazów, pyłów, zapachów, hałasu, promieniowania itp., w zakresie przekraczającym parametry określone w przepisach odrębnych;
- 9) **nieuciążliwych usługach** - należy przez to rozumieć działalność gospodarczą związaną z wykorzystywaniem urządzeń technicznych, które bez przekraczania norm, w jakikolwiek niekorzystny sposób wpływają na zasoby środowiska i jego podstawowe elementy tj. wodę, powietrze, powierzchnię ziemi, glebę, szatę roślinną, klimat akustyczny itd., a pośrednio na standardy przebywania w środowisku ludzi i zwierząt.

§ 5. 1. Ustala się podział obszaru na tereny o następującym przeznaczeniu:

- 1) tereny zabudowy mieszkaniowej wielorodzinnej oznaczony symbolem **MW**;
- 2) teren drogi publicznej w klasie:
poszerzenie drogi lokalnej - KDL.

Rozdział II

Ogólne ustalenia Planu

§ 6. Zasady ochrony i kształtowania ład przestrzennego

1. Obowiązuje:

- 1) kształtowanie gabarytów zabudowy poprzez ograniczenie wysokości budynków do 4 kondygnacji mieszkalnych;
- 2) nakazuje się stosowanie w budownictwie form architektonicznych o stonowanej, naturalnej kolorystyce w nawiązaniu do lokalnej tradycji;
- 3) zapewnienie dostępu do drogi publicznej ukształtowane w sposób zgodny z przepisami odrębnymi;
- 4) zachowanie ustalonej planem intensywności zabudowy przez realizację stosownej wielkości powierzchni biologicznie czynnej.

2. Ponadto obowiązują ustalenia z zakresu zasad zagospodarowania i kształtowania zabudowy określone w Rozdziale III.

§ 7. Zasady ochrony środowiska, przyrody i krajobrazu kulturowego.

1. Ustala się zasady ochrony i kształtowania środowiska przyrodniczego:

- 1) na terenie MW wprowadza się zakaz lokalizacji przedsięwzięć mogących znacząco oddziaływać na środowisko, za wyjątkiem inwestycji z zakresu infrastruktury technicznej stanowiących realizację celu publicznego;
- 2) utrzymanie i realizację zieleni wzdłuż ciągów komunikacyjnych;
- 3) zaopatrzenie w ciepło z wykorzystaniem proekologicznych nośników energii m.in.: gaz, energia elektryczna, olej opałowy, wzbogacony węgiel o niskiej zawartości siarki lub spalany w piecach niskoemisyjnych oraz odnawialne źródła energii;
- 4) ochronę i utrzymanie istniejących układów zieleni wysokiej;
- 5) zagospodarowanie co najmniej 30% powierzchni każdej działki budowlanej zielenią urządzoną;
- 6) wyposażanie obiektów w urządzenia zabezpieczające środowisko gruntowo-wodne przed zanieczyszczeniem;
- 7) uporządkowaną gospodarkę odpadami – unieszkodliwianie odpadów zgodnie z przepisami z zakresu ochrony środowiska i gospodarki odpadami;
- 8) zachowanie dopuszczalnego poziomu hałasu w środowisku stosownie do klasyfikacji akustycznej terenów ustalonej w odniesieniu do przeznaczenia terenu.

§ 8. Zasady modernizacji, rozbudowy i budowy systemów infrastruktury technicznej i komunikacji.

Obowiązują następujące zasady obsługi w zakresie infrastruktury technicznej:

1. Budowa sieci i urządzeń infrastruktury technicznej:

- 1) wzdłuż układów komunikacyjnych w liniach rozgraniczających dróg lub w przestrzeni między linią zabudowy a liniami rozgraniczającymi dróg;
- 2) dopuszcza się sytuowanie urządzeń infrastruktury w wydzielonych drogach wewnętrznych przy zachowaniu przepisów odrębnych i w sposób nieograniczający zagospodarowania terenu;
- 3) dopuszcza się sytuowanie urządzeń infrastruktury w pasach drogowych w szczególnie uzasadnionych przypadkach wynikających z ochrony środowiska i uwarunkowań terenowych, jeżeli warunki techniczne i wymogi bezpieczeństwa na to pozwalają, na warunkach określonych w przepisach odrębnych;
- 4) urządzenia sieciowe infrastruktury powinny być prowadzone w maksymalnym stopniu wzdłuż granic własności i istniejących systemów technicznego uzbrojenia terenu;
- 5) z zachowaniem wynikających z przepisów odrębnych odległości od obiektów budowlanych i urządzeń uzbrojenia terenu;
- 6) dopuszcza się wydzielanie działek dla potrzeb lokalizacji obiektów i urządzeń infrastruktury technicznej.

2. Dopuszcza się możliwość przebudowy lub rozbudowy istniejących urządzeń nadziemnych i podziemnych uzbrojenia terenu w przypadku kolizji z planowanym zagospodarowaniem.

3. Zaopatrzenie w wodę dla potrzeb bytowo - gospodarczych i przeciwpożarowych w oparciu o wodociąg wiejski istniejący przy drodze lokalnej poprzez budowę sieci rozbiorczej,

1) minimalna średnica sieci rozbiorczej $\varnothing 90\text{mm}$.

4. Uporządkowana gospodarka ściekowa w oparciu o zbiorczy system kanalizacji sanitarnej z odprowadzeniem ścieków na oczyszczalnię w ramach aglomeracji Płock lub Radzanowo,

1) minimalna średnica kanalizacji rozdzielczej grawitacyjnej $\varnothing 100\text{mm}$.

5. Odprowadzenie wód opadowych z powierzchni utwardzonych, z pasów ulicznych na terenach zabudowanych poprzez powierzchniowe systemy odwadniające (urządzenia ściekowe, rowy przydrożne) lub w systemie zamkniętej lokalnej kanalizacji deszczowej. Wody opadowe odprowadzane do odbiornika powinny spełniać wymagania określone w przepisach dotyczących ochrony środowiska;

1) maksymalne zagospodarowanie wód opadowych w granicach działek budowlanych na zasadach określonych w przepisach odrębnych;

2) zakaz odprowadzania wód opadowych do rowu przy ulicy KDL.

6. Zaopatrzenie w energię elektryczną z istniejących i planowanych sieci elektroenergetycznych napowietrznych lub kablowych średniego i niskiego napięcia z zachowaniem następujących warunków:

1) przyłącza energetyczne nN wykonać jako kablowe lub napowietrzne z zastosowaniem skrzynek łączowo – pomiarowych, układy pomiaru energii zlokalizować w szafkach pomiarowych usytuowanych w ogrodzeniu (planowanej linii rozgraniczającej drogi) lub w granicach działki, dopuszcza się inne usytuowanie zgodnie z przepisami szczególnymi;

2) stacje transformatorowe stosownie do zapotrzebowania mocy przyłączeniowej lokalizować w liniach rozgraniczających ulic, dopuszcza się sytuowanie obiektów poza liniami rozgraniczającymi dróg – z możliwością wydzielenia odrębnej działki, zgodnie z przepisami szczególnymi, konieczność zapewnienia dostępu do drogi publicznej, lokalizacje obiektów nie wymagają zmiany planu;

3) dla linii napowietrznych 15 kV obowiązują strefy ochronne (pasy technologiczne) o szerokości 7m od osi w każdą stronę; w strefie obowiązuje:

a) zakaz zabudowy mieszkaniowej i innej zabudowy z pomieszczeniami na pobyt ludzi,

b) dopuszcza się lokalizację innych obiektów budowlanych na warunkach określonych w przepisach odrębnych,

c) dopuszcza się zmniejszenie stref ochronnych z uwzględnieniem powszechnie obowiązujących norm, przepisów i zasad branżowych;

4) realizacja oświetlenia ulicznego na terenach zwartej zabudowy w liniach rozgraniczających ulic i dróg publicznych.

7. Zabezpieczenie w łącza telefoniczne z dostępnych sieci telekomunikacyjnych, w tym zabezpieczenie w awaryjną łącznością telefoniczną dla sytuacji szczególnych dotyczących ochrony ludności i spraw obronnych;

1) rozbudowa sieci telekomunikacyjnych zarówno w formie tradycyjnej jak i wykorzystując nowe technologie;

2) ustala się rozwój systemów telekomunikacyjnych i teleinformatycznych przewodowych i bezprzewodowych stosownie do wzrostu zapotrzebowania na usługi telekomunikacyjne i teleinformatyczne.

8. Rozwiązanie gospodarki odpadami komunalnymi zgodnie z gminnym systemem gospodarki odpadami komunalnymi wg zasad:

1) selektywna zbiórka odpadów do pojemników zlokalizowanych na terenie posesji oraz na terenach ogólnodostępnych - postępowanie z odpadami zgodnie z hierarchią określoną w przepisach odrębnych,

9. Zaopatrzenie w ciepło w systemie indywidualnych i lokalnych źródeł ciepła z wykorzystaniem proekologicznych nośników i źródeł energii;

1) dopuszcza się włączenie do miejskiego (m. Płock) systemu sieci ciepłej.

10. Zaopatrzenie w gaz przewodowy:

- 1) w oparciu o system gazyfikacji przewodowej poprzez budowę gazociągów średniego ciśnienia od istniejącego przewodu przy drodze lokalnej;
 - 2) minimalna średnica gazociągu 63mm.
- 11.** W obszarze objętym planem występują urządzenia melioracyjne- w przypadku kolizji z urządzeniami melioracyjnymi obowiązuje przestrzeganie przepisów odrębnych z zakresu Prawa Wodnego:
- 1) dopuszcza się przebudowę, rozbudowę i likwidację istniejącego drenowania;
 - 2) rozwiązanie kolizji zabudowy i zagospodarowania terenu z urządzeniami melioracyjnymi dokonywać zgodnie z przepisami odrębnymi, w sposób zapewniający prawidłowy odpływ wód;
 - 3) dopuszcza się częściową likwidację sieci drenarskiej z zachowaniem tej części systemu, który reguluje przepływ wód melioracyjnych z terenów sąsiadujących;
 - 4) zakaz zmiany stanu wody na gruncie, a zwłaszcza kierunku odpływu, ze szkodą dla gruntów sąsiednich.
- 12.** Rozbudowa, przebudowa i budowa systemów komunikacyjnych winna być prowadzona z zachowaniem następujących warunków:
- 1) **KDL** - tereny komunikacji kołowej, poszerzenie drogi gminnej lokalnej:
 - szerokość pasa na poszerzenie drogi – 1m (linia rozgraniczająca drogi w odległości 7,5m od osi drogi),
 - bezpośrednia obsługa terenów przyległych;
- 13.** Ustala się następujące zasady zagospodarowania pasów drogowych wymienionych w ust. 12.
- 1) dopuszcza się prowadzenie ścieżek rowerowych i pieszych w liniach rozgraniczających ulicy KDL.
 - 2) odprowadzenie wód opadowych z pasów drogowych za pomocą urządzeń do powierzchniowego odwodnienia (rowy, urządzenia ściekowe) lub w systemie lokalnej zamkniętej kanalizacji deszczowej.
- 14. 1.** Ustala się nieprzekraczalne linie zabudowy zgodnie z rysunkiem planu, w pozostałych przypadkach zgodnie z przepisami odrębnymi;
- 15.** Ustala się następujące zasady parkowania:
- 1) obowiązują następujące wskaźniki parkingowe:
 - dla terenów usługowych - 30 miejsc parkingowych na 1000 m² powierzchni użytkowej budynków lub 100 miejsc konsumpcyjnych,
 - dla terenów mieszkaniowych – 1,2 miejsca parkingowego na mieszkanie;
 - 2) potrzeby w zakresie parkowania wg wskaźników wymienionych w pkt. 1) właściciele posesji zapewniają na terenach w granicach własnej działki;
 - 3) wyznacza się 2 miejsca do parkowania pojazdów zaopatrzonych w kartę parkingową na terenach zabudowy mieszkaniowej wielorodzinnej;
 - a) na terenach dróg publicznych zgodnie ze wskaźnikami zawartymi w przepisach dot. dróg publicznych.

Rozdział III

Zasady kształtowania zabudowy oraz wskaźniki zagospodarowania terenu

§ 9. 1. Dla terenów oznaczonych na rysunku planu symbolem **1MW, 2MW** ustala się:

- 1) przeznaczenie podstawowe - zabudowa mieszkaniowa wielorodzinna;
 - 2) przeznaczenie uzupełniające – zabudowa usługowa w zakresie usług podstawowych, nieuciążliwych, zabudowa gospodarcza obiekty towarzyszące związane z funkcją podstawową,
- 2. Zasady zagospodarowania terenu:**
- 1) nieprzekraczalne linie zabudowy zgodnie z oznaczeniem na rysunku planu i z §8 ust.14;
 - 2) obsługa komunikacyjna z przyległych dróg publicznych oraz dróg wewnętrznych i dojazdów wydzielonych w trakcie podziałów;
 - 3) zachowanie powierzchni biologicznie czynnej nie mniejszej niż 30% powierzchni działki budowlanej;
 - 4) intensywność zabudowy w granicach 0,2-1;

- 5) ograniczenie uciążliwości obiektów i urządzeń prowadzonej działalności usługowej do granic terenu, do którego inwestor posiada tytuł prawny;
- 6) funkcja usługowa może być łączona z funkcją mieszkaniową w formie wbudowanej lub w obiektach wolnostojących, dopuszcza się realizację funkcji usługowej na wyodrębnionej działce;
- 7) dopuszcza się sytuowanie budynków innych niż mieszkalne przy granicy działki;
- 8) w zabudowie mieszkaniowej wielorodzinnej zabezpieczyć miejsca wypoczynku i rekreacji wg wskaźników zgodnych z przepisami odrębnymi;
- 9) dopuszczalny poziom hałasu w środowisku jak dla terenów zabudowy mieszkaniowej wielorodzinnej.

3. Zasady kształtowania zabudowy:

- 1) maksymalna wysokość budynków mieszkalnych do 14,5m;
- 2) maksymalna wysokość budynków usługowych do 10m;
- 3) maksymalna wysokość budynków garażowych i gospodarczych do 7 m;
- 4) geometria dachów budynków mieszkalnych – dachy dwu- lub wielospadowe o nachyleniu połaci 20-45°, dopuszcza się dachy płaskie;
- 5) dachy budynków gospodarczych i usługowych o nachyleniu połaci 3-45°.

4. Szczegółowe zasady i warunki scalania i podziału nieruchomości:

- 1) minimalna powierzchnia działki – 800m²;
- 2) minimalna szerokość frontu działki -15m;
- 3) kąt położenia granic działek w stosunku do pasa drogowego – 60- 90°;
- 4) przy podziale terenu uwzględnić szerokość dojazdowych dróg wewnętrznych min. 10m.

5. Minimalna powierzchnia nowo wydzielonych działek budowlanych

- 1) 800m² dla zabudowy mieszkaniowej wielorodzinnej;
- 2) 500m² dla zabudowy usługowej.

§ 10. Sposoby i terminy tymczasowego zagospodarowania, urządzania i użytkowania terenów:

1. Do czasu realizacji planu tereny przeznaczone w nim pod różne funkcje mogą pozostać w dotychczasowym użytkowaniu,
2. Dopuszcza się zagospodarowanie w postaci tymczasowych obiektów związanych funkcjonalnie z użytkowaniem terenu.

Rozdział IV Przepisy przejściowe i końcowe

§ 11. Stawki procentowe służące naliczaniu opłaty z tytułu wzrostu wartości nieruchomości spowodowane uchwaleniem niniejszego planu ustala się wysokości 30 %.

§ 12. Wykonanie uchwały powierza się Wójtowi Gminy Radzanowo


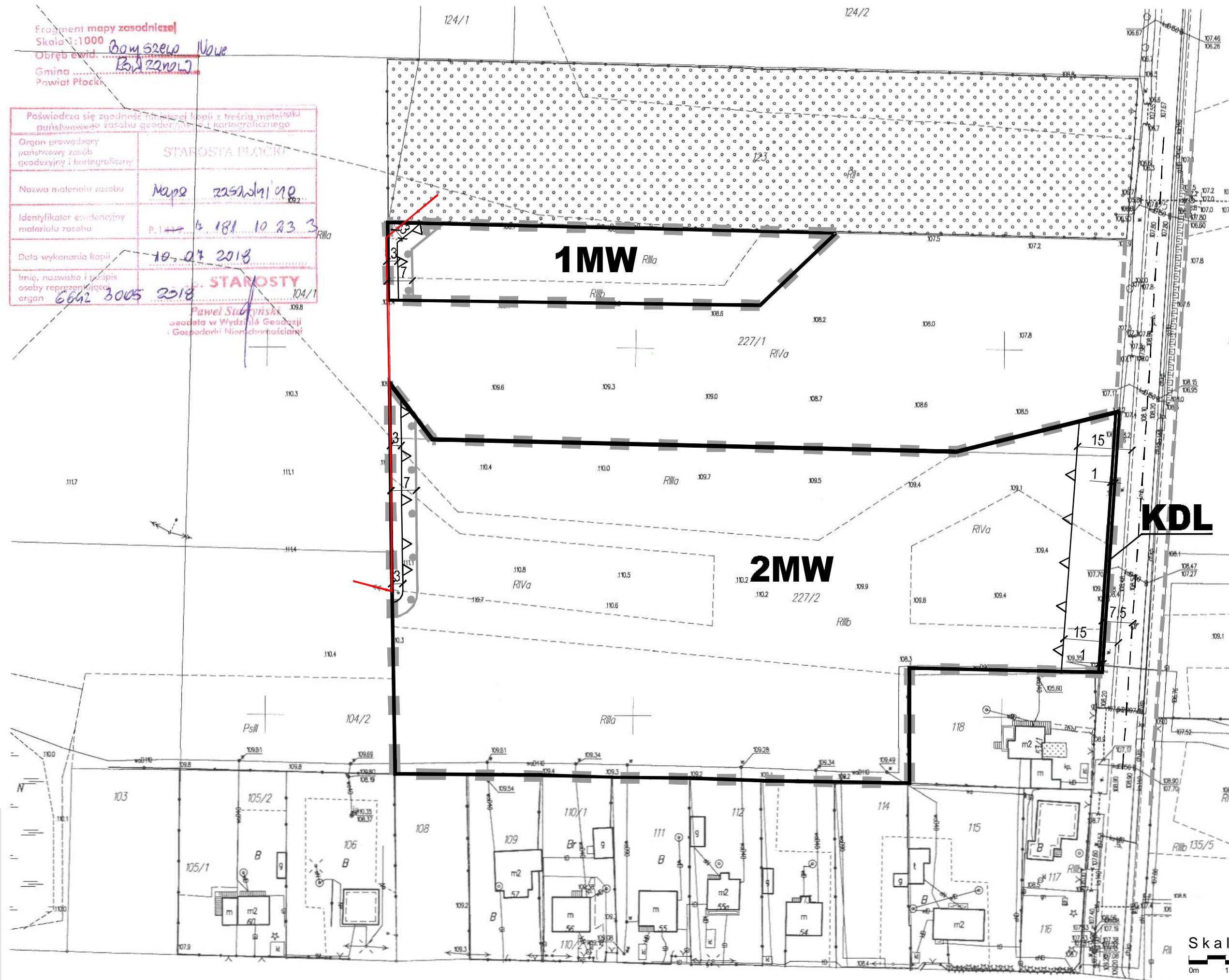
§ 13. 1. Uchwała wchodzi w życie po upływie 14 dni od dnia ogłoszenia w Dzienniku Urzędowym Województwa Mazowieckiego.

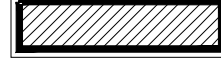











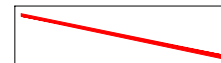

2. Uchwała podlega publikacji na stronie internetowej gminy.

MIEJSCOWY PLAN ZAGOSPODAROWANIA PRZESTRZENNEGO DLA TERENU DZIAŁKI NR EWID. 227/2 I CZĘŚCI DZIAŁKI NR EWID. 227/1 W MIEJSCOWOŚCI BORYSZEWO NOWE

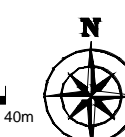
Załącznik Nr 1
do Uchwały Nr
Rady Gminy Radzanowo
z dnia

Wyrys ze Studium uwarunkowań i kierunków
zagospodarowania przestrzennego gminy Radzanowo



- LEGENDA:**
-  obszar objęty planem
 -  OBSZARY ISTNIEJĄCEJ ZABUDOWY I PRZEZNACZONE DO ZAGOSPODAROWANIA W MPZP WG DOMINUJĄCEJ LUB WYŁĄCZNEJ FUNKCJI
 -  mieszkaniowej
 -  OBSZARY DOTYCHCZAS NIEPRZEZWIDZIANE W MPZP DO URBANIZACJI - KIERUNKI ROZWOJU PRZESTRZENNEGO
 -  tereny z dominacją zabudowy mieszkaniowej
- Informacje:**
-  granica terenu objętego planem
 -  linie rozgraniczające tereny o różnym przeznaczeniu i różnych zasadach zagospodarowania
 -  nieprzekraczalne linie zabudowy
 -  tereny zabudowy mieszkaniowej wielorodzinnej
 -  teren drogi publicznej klasy lokalnej
 -  granice strefy ochronnej od linii elektroenergetycznej
 -  oś jezdni
 -  istniejąca sieć elektroenergetyczna
 -  orientacyjne linie rozgraniczające tereny o różnym przeznaczeniu

Skala 1:1000
0m 10m 20m 30m 40m



Podkład mapowy został przygotowany z wykorzystaniem urzędowej kopii mapy zasadniczej posiadającej poświadczenie zgodności z oryginałem przyjętym do państwowego zasobu geodezyjnego i kartograficznego.

**MIEJSCOWY PLAN ZAGOSPODAROWANIA PRZESTRZENNEGO
DLA TERENU DZIAŁKI NR EWID. 227/2 I CZĘŚCI DZIAŁKI
NR EWID. 227/1 W MIEJSCOWOŚCI BORYSZEWO NOWE**

BUDOWLANE I URBANISTYCZNE USŁUGI PROJEKTOWE
mgr inż. ALICJA PEJTA-JAWORSKA
opracowania planistyczne, projekty inżyniersko-techniczne, ekspertyzy z zakresu ochrony środowiska

06-400 Pleszk, ul. Kacim arza Wielkiego 37/63 kpr. 504766530 e-mail: a.jaworska@wp.pl

Główny projektant: mgr inż. Alicja Pejta-Jaworska
Uprawnienia urbanistyczne Nr 1500

Fragm. mapy zasadniczej
Skala 1:1000
Obręb ewid. Boryszewo Nowe
Gmina Radzanowo
Powiat Pleski

Poświadczam zgodność treści kopii z treścią materiału państwowego zasobu geodezyjnego i kartograficznego

Organ prowadzący państwowy zasób geodezyjny i kartograficzny: STAROSTA PLESKI

Nazwa materiału zasobu: Mapa zasadnicza

Identyfikator ewidencyjny materiału zasobu: P.1 6.181.10.23.3

Data wykonania kopii: 10.07.2018

Imię, nazwisko i podpis osoby reprezentującej organ: Paweł Sudański, Starosta

6642 3005 2018

Paweł Sudański
Starosta w Wydziale Geodezji i Gospodarstwie Nieruchomości

Załącznik Nr 2
do Uchwały Nr
Rady Gminy Radzanowo
z dnia

**WYKAZ UWAG WNIESIONYCH DO WYŁOŻONEGO DO PUBLICZNEGO WGLĄDU
PROJEKTU MIEJSCOWEGO PLANU ZAGOSPODAROWANIA PRZESTRZENNEGO
dla terenu działki Nr ewid. 227/2 i części działki Nr ewid. 227/1 w miejscowości Boryszewo Nowe**

Lp.	Data wpływu uwagi	Nazwisko i imię, nazwa jednostki organizacyjnej i adres zgłaszającego uwagi	Treść uwagi	Oznaczenie nieruchomości, której dotyczy uwaga	Ustalenia projektu planu dla nieruchomości, której dotyczy uwaga	Rozstrzygnięcie Wójta w sprawie rozpatrzenia uwagi		Rozstrzygnięcie Rady Gminy Załącznik do Uchwały nr z dnia		Uwagi
						uwaga uwzględniona	uwaga nieuwzględniona	uwaga uwzględniona	uwaga nieuwzględniona	
1	2	3	4	5	6	7	8	9	10	11
			NIE WNIESIONO							

Załączniki: brak

Załącznik Nr 3
do Uchwały Nr
Rady Gminy Radzanowo
z dnia

Rozstrzygnięcie o sposobie realizacji zapisanych w „Miejscowym planie zagospodarowania przestrzennego dla terenu działki Nr ewid. 227/2 i części działki Nr ewid. 227/1 w miejscowości Boryszewo Nowe” inwestycji z zakresu infrastruktury technicznej, które należą do zadań własnych gminy.

Do zadań własnych gminy z zakresu infrastruktury technicznej wynikających z w/w planu należy przebudowa i rozbudowa: dróg publicznych - drogi lokalnej KDL oraz sieci infrastruktury technicznej: sieci wodociągowej, kanalizacji sanitarnej. Sposób realizacji przedmiotowych inwestycji ustala się następująco:

- 1.wykup gruntu w celu poszerzenia drogi lokalnej do wymaganych parametrów – koszt wykupu 2 220,- zł.
- 2.rozbudowa i urządzenie drogi – nie przewiduje się kosztów związanych z urządzeniem drogi ponieważ droga posiada nawierzchnie asfaltową i jezdnię o prawidłowych parametrach .
- 3.budowa sieci wodociągowej (rozbudowa istniejących systemów). Koszt kształtuje się na poziomie ok. 28 800,- zł. Realizacja sukcesywnie według potrzeb.
- 4.budowa sieci kanalizacji sanitarnej (rozbudowa istniejących systemów). Koszt kształtuje się na poziomie ok. 72 000,- zł. Realizacja sukcesywnie według potrzeb.

Powyższe zadania zostały przewidziane do realizacji w okresie 5 lat i w tym okresie mogą obciążać budżet gminy. Dopuszcza się dłuższy okres realizacji – będzie to wynikało z dynamiki realizacji zagospodarowywania działek budowlanych.