

z dnia 2022 r.

**w sprawie Miejscowego planu zagospodarowania przestrzennego
dla terenu działek Nr ewid. 5/5, 5/11, 5/12 w miejscowości Rogozino**

Na podstawie art. 18 ust. 2 pkt 5 i art. 40 ustawy z dnia 8 marca 1990 r. o samorządzie gminnym (t.j. Dz. U. z 2022r., poz. 559 z późn. zm.), art. 20 ust.1 i art. 29 ustawy z dnia 27 marca 2003 r. o planowaniu i zagospodarowaniu przestrzennym (t.j. Dz. U. z 2022r., poz. 503) oraz Uchwały Nr XXVIII/175/2021 Rady Gminy Radzanowo z dnia 22 czerwca 2021r.,

Rada Gminy Radzanowo stwierdza:

§ 1. Miejscowy plan zagospodarowania przestrzennego dla terenu działek Nr ewid. 5/5, 5/11, 5/12 w miejscowości Rogozino nie narusza ustaleń Studium uwarunkowań i kierunków zagospodarowania przestrzennego gminy Radzanowo

oraz uchwała, co następuje:

**Rozdział I
Przepisy ogólne**

§ 2. 1. Uchwała się Miejscowy plan zagospodarowania przestrzennego dla terenu działek Nr ewid. 5/5, 5/11, 5/12 w miejscowości Rogozino zwany dalej „planem”.

2. Zakres planu obejmuje działki o Nr ewidencyjnym 5/11, 5/12, 5/13, 5/14, 5/15 o powierzchni ok. 1,45 ha w obrębie geodezyjnym Rogozino.

3. Granice obszaru objętego ustaleniami planu oznaczone są na rysunku planu sporządzonym w skali 1:1000 stanowiącym załącznik do niniejszej uchwały.

4. Załącznikami do Uchwały są:

- 1) rysunek planu w skali 1:1000, stanowiący integralną część uchwały – Zał. Nr 1;
- 2) rozstrzygnięcie o sposobie rozpatrzenia uwag do projektu planu – Zał. Nr 2;
- 3) rozstrzygnięcie o sposobie realizacji inwestycji z zakresu infrastruktury technicznej, które należą do zadań własnych gminy – Zał. Nr 3.

§ 3. 1. Plan zawiera ustalenia dotyczące:

- 1) przeznaczenia terenów oraz linie rozgraniczające tereny o różnym przeznaczeniu lub różnych zasadach zagospodarowania;
- 2) zasad ochrony i kształtowania ładu przestrzennego;
- 3) zasad kształtowania zabudowy oraz wskaźniki zagospodarowania terenu;
- 4) zasad ochrony środowiska, przyrody i krajobrazu oraz zasady kształtowania krajobrazu;
- 5) zasad modernizacji, rozbudowy i budowy systemów komunikacji i infrastruktury technicznej;
- 6) sposobów tymczasowego zagospodarowania i użytkowania terenów;
- 7) stawki procentowe, na podstawie których ustala się opłatę z tytułu wzrostu wartości nieruchomości;
- 8) szczegółowych zasad i warunków scalania i podziału nieruchomości;
- 9) minimalną powierzchnię nowo wydzielonych działek budowlanych.

2. Plan nie określa ze względu na brak problematyki:

- 1) zasad ochrony dziedzictwa kulturowego i zabytków, w tym krajobrazów kulturowych oraz dóbr kultury współczesnej;

- 2) szczególnych warunków zagospodarowania terenów oraz ograniczeń w ich użytkowaniu w tym zakaz zabudowy;
 - 3) granic i sposobów zagospodarowania terenów lub obiektów podlegających ochronie, na podstawie przepisów odrębnych, w tym terenów górniczych, obszarów osuwania się mas ziemnych, szczególnego zagrożenia powodzią, krajobrazów priorytetowych;
 - 4) wymagań wynikających z potrzeb kształtowania przestrzeni publicznych.
3. Na rysunku planu następujące oznaczenia graficzne są obowiązującymi ustaleniami planu:
- 1) granica obszaru objętego ustaleniami planu;
 - 2) linie rozgraniczające tereny o różnym przeznaczeniu i różnych zasadach zagospodarowania;
 - 3) nieprzekraczalne linie zabudowy;
 - 4) przeznaczenie terenu określone symbolem literowym,
 - 5) strefa ochronna od linii elektroenergetycznej;
 - 6) zwymiarowane odległości oznaczone na rysunku planu.

§ 4. Ilekroć w dalszych przepisach niniejszej Uchwały jest mowa o:

- 1) **planie** – należy przez to rozumieć plan zatwierdzony niniejszą Uchwałą;
- 2) **liniach rozgraniczających** - należy przez to rozumieć linie rozgraniczające tereny o różnym przeznaczeniu i różnych warunkach zabudowy terenu;
- 3) **przeznaczeniu podstawowym** (funkcji podstawowej) - należy przez to rozumieć takie przeznaczenie, które powinno przeważać na przedmiotowym terenie i stanowić więcej niż 50% ogólnej powierzchni zabudowy w obszarze wyznaczonym liniami rozgraniczającymi;
- 4) **przeznaczeniu uzupełniającym** (funkcji uzupełniającej) – należy przez to rozumieć funkcję inną niż określone przeznaczenie podstawowe zgodnie z ustaleniami szczegółowymi;
- 5) **nieprzekraczalnych liniach zabudowy** - należy przez to rozumieć ustaloną nieprzekraczalną granicę usytuowania budynków w ich powierzchni zabudowy wyznaczoną zgodnie z przepisami odrębnymi;
- 6) **powierzchni biologicznie czynnej** - należy przez to rozumieć grunt rodzimy pokryty roślinnością oraz wodę powierzchniową na działce budowlanej;
- 7) **uciążliwości obiektów i urządzeń** - należy przez to rozumieć bezpośredni i pośredni wpływ danego przedsięwzięcia na środowisko oraz zdrowie i warunki życia ludzi wynikający z emisji gazów, pyłów, zapachów, hałasu, promieniowania itp. w zakresie przekraczającym parametry określone w przepisach odrębnych.

§ 5. 1. Ustala się podział obszaru na tereny o następującym przeznaczeniu:

- 1) tereny zabudowy usługowej i produkcyjnej oznaczony symbolem **U/P**;
- 2) teren drogi publicznej w klasie zbiorczej oznaczony symbolem **KDZ**;
- 3) teren drogi publicznej w klasie głównej oznaczony symbolem **KDG**.

Rozdział II

Ogólne ustalenia Planu

§ 6. **Zasady ochrony i kształtowania ład przestrzennego**

1. Obowiązuje:

- 1) kształtowanie gabarytów zabudowy poprzez ograniczenie wysokości budynków innych niż magazynowe do 3 kondygnacji;
- 2) stosowanie dla wiat, zadaszeń oraz obiektów architektury ogrodowej wymogów w zakresie wysokości i geometrii dachów ustalonych dla budynków gospodarczych;
- 3) zapewnienie dostępu do drogi publicznej ukształtowane w sposób zgodny z przepisami odrębnymi;

- 4) dla działek wydzielanych w celu polepszenia warunków zagospodarowania sąsiedniej działki budowlanej oraz działek budowlanych wydzielanych pod budowę urządzeń infrastruktury technicznej oraz regulacji stanów prawnych nieruchomości nie stosuje się wymogu o minimalnej powierzchni nowo wydzielanych działek.
2. Ponadto obowiązują ustalenia z zakresu zasad zagospodarowania i kształtowania zabudowy określone w Rozdziale III.

§ 7. Zasady ochrony środowiska, przyrody i krajobrazu oraz zasady kształtowania krajobrazu.

1. 1. Ustala się zasady ochrony i kształtowania środowiska przyrodniczego i krajobrazu:

- 1) dopuszcza się lokalizację przedsięwzięć mogących znacząco oddziaływać na środowisko;
- 2) zakaz realizacji zakładów stwarzających zagrożenia dla życia i zdrowia ludzi oraz wystąpienia poważnych awarii;
- 3) ochronę i maksymalne utrzymanie istniejących układów zieleni wysokiej, w tym utrzymanie i realizacja zieleni wzdłuż ciągów komunikacyjnych;
- 4) zagospodarowanie pasa terenu o szerokości ok. 2 m wzdłuż granic użytkowania zielenią izolacyjną – wysoką i niską, zieleń wysoką sadzić poza strefą ochronną linii elektroenergetycznej;
- 5) zaopatrzenie w ciepło z wykorzystaniem proekologicznych nośników energii m.in.: gaz, energia elektryczna, olej opałowy, wzbogacony węgiel o niskiej zawartości siarki, węgiel spalany w piecach niskoemisyjnych lub odnawialne źródła energii;
- 6) zagospodarowanie, wg określonego wskaźnika, powierzchni każdej działki budowlanej zielenią urządzoną w postaci drzew i krzewów zgodnie z uwarunkowaniami siedliskowymi i geograficznymi, z dominacją drzew liściastych oraz gatunków odpornych na zanieczyszczenia;
- 7) wyposażanie obiektów w urządzenia zabezpieczające środowisko gruntowo-wodne przed zanieczyszczeniem;
- 8) ustanawia się zakaz eksploatacji wód podziemnych w ilościach mogących spowodować zagrożenie dla ich jakości, jak też zakaz wprowadzania do wód i ziemi nie oczyszczonych ścieków i wód opadowych;
- 9) uporządkowaną gospodarkę odpadami – unieszkodliwianie odpadów zgodnie z przepisami z zakresu ochrony środowiska i gospodarki odpadami;
- 10) zachowanie dopuszczalnego poziomu hałasu w środowisku stosownie do klasyfikacji akustycznej terenów ustalonej w odniesieniu do przeznaczenia terenu;
- 11) eksploatacja instalacji nie może powodować przekroczenia standardów jakości środowiska poza terenem, do którego prowadzący instalację posiada tytuł prawny.

§ 8. Zasady modernizacji, rozbudowy i budowy systemów komunikacji i infrastruktury technicznej.

Obowiązują następujące zasady obsługi w zakresie infrastruktury technicznej:

1. Koordynacja w czasie realizacji zabudowy i zagospodarowania terenu z wyprzedzającą lub równoczesną realizacją sieci i urządzeń infrastruktury technicznej.
2. Budowa sieci i urządzeń infrastruktury technicznej:
 - 1) wzdłuż układów komunikacyjnych w przestrzeni między linią zabudowy a liniami rozgraniczającymi dróg przy zachowaniu przepisów odrębnych i w sposób nieograniczający zagospodarowania terenu;
 - 2) urządzenia sieciowe infrastruktury powinny być prowadzone w maksymalnym stopniu wzdłuż granic własności i istniejących systemów technicznego uzbrojenia terenu;
 - 3) z zachowaniem odpowiednich odległości od obiektów budowlanych i urządzeń uzbrojenia terenu;
 - 4) dopuszcza się wydzielanie działek dla potrzeb lokalizacji obiektów i urządzeń infrastruktury technicznej o powierzchni innej niż ustalona minimalna.
3. Dopuszcza się możliwość rozbudowy lub przebudowy istniejących urządzeń nadziemnych i podziemnych uzbrojenia terenów w przypadku kolizji z planowanym zagospodarowaniem.
4. Zaopatrzenie w wodę dla potrzeb bytowo - gospodarczych i przeciwpożarowych w oparciu o wodociąg wiejski poprzez budowę sieci rozbiorczej, a w szczególności:
 - 1) minimalna średnica sieci rozbiorczej $\varnothing 110\text{mm}$;

- 2) dopuszcza się indywidualne systemy zaopatrzenia w wodę;
 - 3) zapewnić awaryjne zasilanie w wodę dla sytuacji szczególnych dotyczących ochrony ludności, spraw przeciwpożarowych i obronnych.
- 5. Uporządkowana gospodarka ściekowa w oparciu o zbiorczy system kanalizacji sanitarnej z odprowadzeniem ścieków w ramach aglomeracji Płock:**
- 1) minimalna średnica sieci rozdzielczej grawitacyjnej $\varnothing 110\text{mm}$;
 - 2) dopuszcza się tymczasowo utylizację ścieków w oparciu o szczelne zbiorniki na ścieki i okresowe wywożenie na oczyszczalnię ścieków;
 - 3) dopuszcza się realizację lokalnych urządzeń odprowadzania i oczyszczania ścieków w przypadku ścieków technologicznych o ładunku zanieczyszczeń przekraczających wartości dopuszczalne dla wprowadzenia ścieków do kanalizacji komunalnej.
- 6. Odprowadzenie wód opadowych z powierzchni utwardzonych, z pasów ulicznych na terenach zabudowanych poprzez powierzchniowe systemy odwadniające (urządzenia ściekowe, rowy przydrożne) lub w systemie zamkniętej kanalizacji deszczowej. Wody opadowe odprowadzane do odbiornika powinny spełniać wymagania określone w przepisach dotyczących ochrony środowiska;**
- 1) maksymalne zagospodarowanie wód opadowych w granicach działek budowlanych w sposób zapewniający retencję na zasadach określonych w przepisach odrębnych;
 - 2) dopuszcza się sytuowanie zbiorników infiltracyjnych lub infiltracyjno-odparowujących.
- 7. W obszarze planu zlokalizowana jest infrastruktura elektroenergetyczna dystrybucyjna: linia napowietrzna średniego napięcia SN 15kV i niskiego napięcia nn-0,4kV. Zaopatrzenie w energię elektryczną z istniejących i planowanych sieci elektroenergetycznych napowietrzno-kablowych średniego i niskiego napięcia z zachowaniem następujących warunków:**
- 1) przyłącza energetyczne nN wykonać jako kablowe lub napowietrzne z zastosowaniem skrzynek łączowo – pomiarowych, układy pomiaru energii zlokalizować w szafkach pomiarowych usytuowanych w ogrodzeniu lub w granicach działki, dopuszcza się inne usytuowanie zgodnie z przepisami szczególnymi;
 - 2) dopuszcza się sytuowanie stacji transformatorowych z możliwością wydzielenia odrębnej działki, zgodnie z przepisami szczególnymi, konieczność zapewnienia dostępu do drogi publicznej, lokalizacje obiektów nie wymagają zmiany planu;
 - 3) zapewnienie swobodnego dostępu i dojazdu do infrastruktury elektroenergetycznej, w tym stacji elektroenergetycznych;
 - 4) dla linii napowietrznych SN15 kV określono strefy ochronne 7m od osi w każdą stronę, w strefie obowiązuje:
 - a) zakaz zabudowy mieszkaniowej i innej zabudowy z pomieszczeniami na pobyt ludzi,
 - b) dopuszcza się lokalizację innych obiektów budowlanych na warunkach określonych w przepisach odrębnych;
 - 5) dopuszcza się realizację oświetlenia ulicznego wzdłuż linii rozgraniczających dróg publicznych.
- 8. Zabezpieczenie w łączy telefoniczne z dostępnych sieci telekomunikacyjnych, w tym zabezpieczenie w awaryjną łącznością telefoniczną dla sytuacji szczególnych dotyczących ochrony ludności i spraw obronnych;**
- 1) rozbudowa sieci telekomunikacyjnych zarówno w formie tradycyjnej jak i wykorzystując nowe technologie;
 - 2) ustala się rozwój systemów telekomunikacyjnych i teleinformatycznych przewodowych i bezprzewodowych stosownie do wzrostu zapotrzebowania na usługi telekomunikacyjne i teleinformatyczne.
- 9. Rozwiązanie gospodarki odpadami komunalnymi zgodnie z gminnym systemem gospodarki odpadami wg zasad:**
- 1) selektywna zbiórka odpadów do pojemników zlokalizowanych na terenie posesji oraz na terenach ogólnodostępnych - postępowanie z odpadami zgodnie z hierarchią określoną w przepisach odrębnych;
 - 2) gospodarka odpadami wg zasad ochrony środowiska: zapobiegać powstawaniu odpadów, zapewnić odzysk i unieszkodliwianie odpadów;
 - 3) prowadzenie gospodarki odpadami przemysłowymi i niebezpiecznymi stosownie do przepisów odrębnych.

- 10.** Zaopatrzenie w ciepło w systemie indywidualnych i lokalnych źródeł ciepła z wykorzystaniem proekologicznych nośników i źródeł energii.
- 11.** Zaopatrzenie w gaz:
- 1) w oparciu o system gazyfikacji przewodowej poprzez rozbudowę gazociągów średniego ciśnienia, min. średnica gazociągu 60mm;
 - 2) dopuszcza się stosowanie dla celów grzewczych i bytowych stałych zbiorników na gaz płynny.
- 12.** W obszarze objętym planem występują urządzenia melioracji wodnych (wykonane w ramach zadania Rogozino wyc. V cz. II) - w przypadku kolizji z urządzeniami melioracyjnymi obowiązuje przestrzeganie przepisów odrębnych dot. Prawa Wodnego:
- 1) w przypadku przebudowy, rozbudowy lub likwidacji istniejącego drenowania zastosować rozwiązania projektowe nie powodujące pogorszenia funkcjonowania obiektów melioracyjnych;
 - 2) rozwiązanie kolizji zabudowy i zagospodarowania terenu z urządzeniami melioracyjnymi dokonywać zgodnie z przepisami odrębnymi, w sposób zapewniający prawidłowy odpływ wód;
 - 3) zakaz zmiany stanu wody na gruncie, a zwłaszcza kierunku odpływu, ze szkodą dla gruntów sąsiednich.
- 13.** Rozbudowa, przebudowa i budowa systemów komunikacyjnych winna być prowadzona z zachowaniem następujących warunków:
- 1) **KDG** - tereny komunikacji kołowej, teren drogi publicznej wojewódzkiej Nr 567 (poszerzenie) w klasie głównej:
 - a) szerokość pasa drogowego w granicach planu – zgodnie z oznaczeniem na rysunku planu,
 - b) obsługa terenów przyległych poprzez skrzyżowania i skomunikowanie z drogami niższej klasy technicznej; odstępstwa zgodnie z przepisami odrębnymi dot. dróg publicznych;
 - 2) **KDZ** - tereny komunikacji kołowej, teren drogi powiatowej Nr 2936W (poszerzenie) w klasie zbiorczej:
 - a) szerokość pasa drogowego w granicach planu – zgodnie z oznaczeniem na rysunku planu,
 - b) dopuszcza się bezpośrednią obsługę terenów przyległych zgodnie z przepisami odrębnymi dot. dróg publicznych;
- 14.** Ustala się następujące zasady zagospodarowania pasów drogowych i ulicznych wymienionych w ust. 13.
- 1) dopuszcza się prowadzenie ścieżek rowerowych i pieszych w liniach rozgraniczających dróg **KDG, KDZ**;
 - 2) odprowadzenie wód opadowych z pasów drogowych za pomocą urządzeń do powierzchniowego odwodnienia (rowy, urządzenia ściekowe) lub w systemie kanalizacji deszczowej zamkniętej.
- 15.** Ustala się nieprzekraczalne linie zabudowy na terenach projektowanych do zainwestowania zgodnie z rysunkiem planu, w pozostałych przypadkach zgodnie z przepisami odrębnymi.
- 16.** Ustala się następujące zasady parkowania:
- 1) obowiązują następujące wskaźniki parkingowe:
 - a) dla terenów usługowych - 30 miejsc parkingowych na 1000 m² powierzchni użytkowej budynków lub 100 miejsc konsumpcyjnych,
 - b) dla zakładów produkcyjnych – 25 miejsc parkingowych na 100 zatrudnionych;
 - 2) potrzeby w zakresie parkowania wg wskaźników wymienionych w pkt. 1) właściciele posesji zapewniają na terenach w granicach własnej działki;
 - 3) w zakresie miejsc do parkowania pojazdów zaopatrzonych w kartę parkingową wyznacza się następujące potrzeby:
 - a) 1 miejsce.

Rozdział III

Zasady kształtowania zabudowy oraz wskaźniki zagospodarowania terenu

§ 9. 1. Dla terenów oznaczonych na rysunku planu symbolem **U/P** ustala się:

- 1) przeznaczenie podstawowe – zabudowa usługowa i produkcyjna wraz z obiektami towarzyszącymi;

2) przeznaczenie uzupełniające – zabudowa usługowa w zakresie obsługi komunikacji, usług rzemieślniczych, usług handlu, gastronomii, obiekty składowe i magazynowe, obiekty i urządzenia infrastruktury technicznej i komunikacyjnej.

2. Zasady zagospodarowania terenu:

- 1) nieprzekraczalne linie zabudowy zgodnie z oznaczeniem na rysunku planu i z § 8 ust.15;
- 2) obsługa komunikacyjna z przyległych dróg publicznych i dojazdów lub dróg wewnętrznych wydzielonych w trakcie podziałów;
- 3) zachowanie powierzchni biologicznie czynnej nie mniejszej niż 30% powierzchni działki budowlanej;
- 4) intensywność zabudowy w granicach 0,1-0,7;
- 5) dopuszcza się lokale socjalne dla zarządzających i właścicieli realizowane jako powierzchnia wbudowana;
- 6) funkcjonowanie obiektów i urządzeń w ramach prowadzonej działalności nie może powodować przekroczenia standardów jakości środowiska poza terenem, do którego inwestor posiada tytuł prawny;
- 7) dopuszcza się realizację przedsięwzięć mogących znacząco oddziaływać na środowisko;
- 8) dopuszcza się sytuowanie budynków gospodarczych bezpośrednio przy granicy działki;
- 9) dopuszcza się sytuowanie obiektów gospodarki ściekowej;
- 10) teren nie zalicza się do terenów chronionych akustycznie.

3. zasady kształtowania zabudowy:

- 1) maksymalna wysokość budynków do 15m, wysokość budowli do 20m;
- 2) dachy budynków o nachyleniu połaci 5-45°, dopuszcza się dachy płaskie i półokrągłe.

4. Szczegółowe zasady i warunki scalania i podziału nieruchomości:

- 1) minimalna powierzchnia działki – 2500m²;
- 2) minimalna szerokość frontu działki 30m;
- 3) kąt położenia granic działek w stosunku do pasa drogowego – 70-90° lub zachowanie istniejącego kąta;
- 4) przy podziale terenu uwzględnić szerokość dojazdowych dróg wewnętrznych min. 8 m.

5. Minimalna powierzchnia nowo wydzielonych działek budowlanych – 2500m².

§ 10. Sposoby i terminy tymczasowego zagospodarowania, urządzania i użytkowania terenów:

1. Do czasu realizacji planu tereny przeznaczone w nim pod różne funkcje mogą pozostać w dotychczasowym użytkowaniu,

2. Dopuszcza się zagospodarowanie w postaci tymczasowych obiektów związanych funkcjonalnie z użytkowaniem terenu.

Rozdział IV Przepisy przejściowe i końcowe

§ 11. Stawki procentowe służące naliczaniu opłaty z tytułu wzrostu wartości nieruchomości spowodowane uchwaleniem niniejszego planu ustala się wysokości ...%.

§ 12. W obszarze objętym planem, tracą moc ustalenia Miejscowego planu zagospodarowania przestrzennego części miejscowości Rogozino położonej pomiędzy: drogą powiatową Nr 223, rowem melioracyjnym, drogą powiatową Nr 219, drogą wojewódzką Nr 567, częścią zachodniej granicy m. Rogozino, częścią północnej granicy m. Rogozino, drogą gminną Nr 9 i drogą wojewódzką Nr 567 zatwierdzonego Uchwałą Nr XIX/130/08 Rady Gminy z dnia 28.04.2008r.

§ 13. Wykonanie uchwały powierza się Wójtowi Gminy Radzanowo.

§ 14. 1. Uchwała wchodzi w życie po upływie 14 dni od dnia ogłoszenia w Dzienniku Urzędowym Województwa Mazowieckiego.

2. Uchwała podlega publikacji na stronie internetowej gminy.

MIEJSCOWY PLAN ZAGOSPODAROWANIA PRZESTRZENNEGO DLA TERENU DZIAŁEK NR EW. 5/5, 5/11, 5/12 W MIEJSCOWOŚCI ROGOZINO

Załącznik Nr 1
do Uchwały Nr.....
Rady Gminy Radzanowo
z dnia

WYRYS ZE STUDIUM UWARUNKOWAŃ I KIERUNKÓW ZAGOSPODAROWANIA PRZESTRZENNEGO GMINY RADZANOWO




obszar objęty planem tereny z dominacją zabudowy usługowej i produkcyjno - składowo - magazynowej

Graficzne ustalenia planu

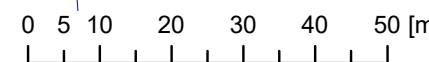
- granica obszaru objętego ustaleniami planu
- linie rozgraniczające tereny o różnym przeznaczeniu i różnych zasadach zagospodarowania
- nieprzekraczalne linie zabudowy
- teren zabudowy usługowej i produkcyjnej
- teren drogi publicznej klasy zbiorczej
- teren drogi publicznej klasy głównej
- zwymiarowane odległości
- strefa ochronna od linii elektroenergetycznej

Informacje

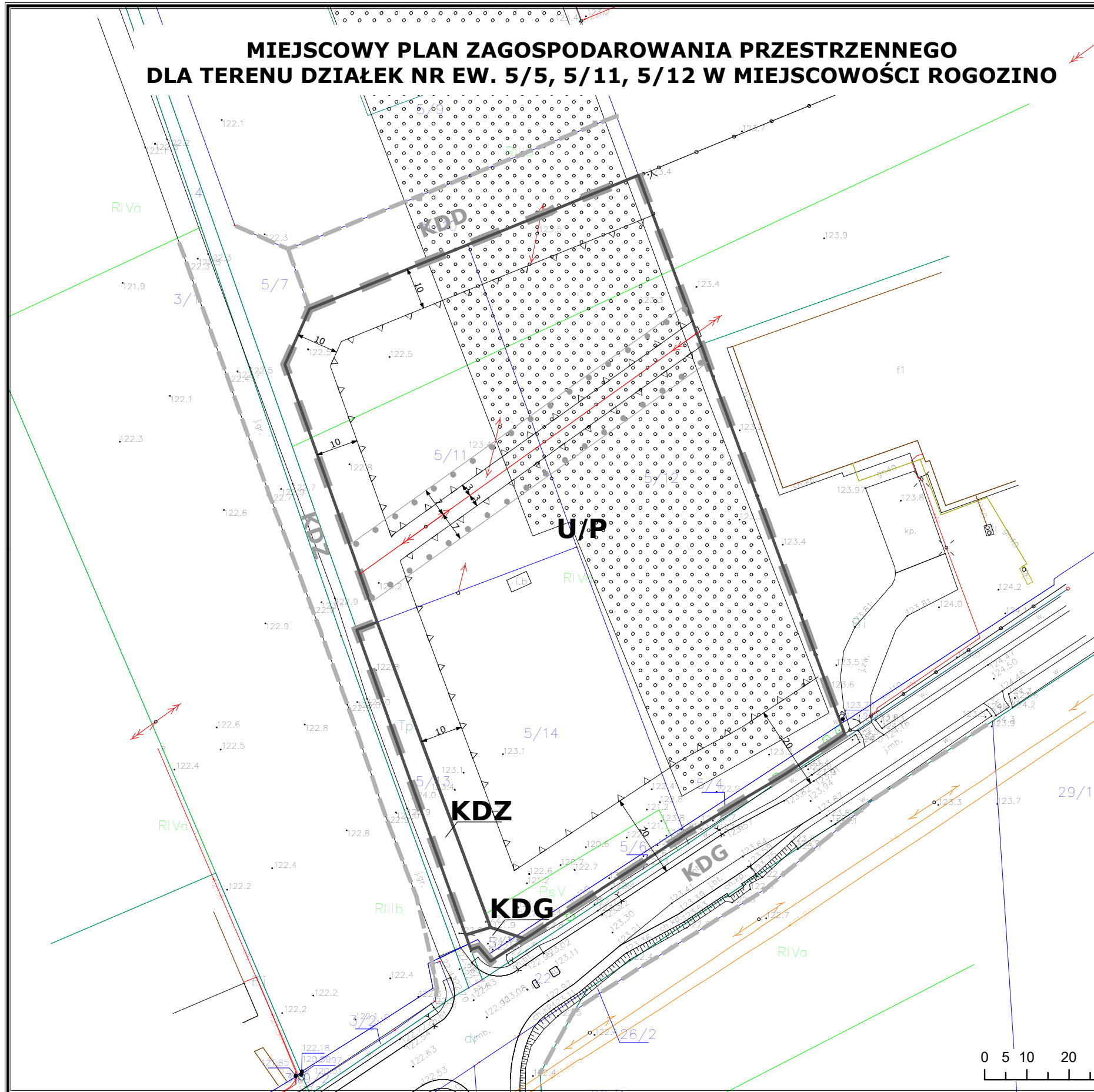
- linia elektroenergetyczna 15kV
- orientacyjne linie rozgraniczające tereny o różnym przeznaczeniu i różnych zasadach zagospodarowania



1:1000



MIEJSCOWY PLAN ZAGOSPODAROWANIA PRZESTRZENNEGO DLA TERENU DZIAŁEK NR EW. 5/5, 5/11, 5/12 W MIEJSCOWOŚCI ROGOZINO	
	BUDOWLANE I URBANISTYCZNE USŁUGI PROJEKTOWE mgr inż. ALICJA PEJTA - JAWORSKA <small>opracowania planistyczne, projekty infrastruktury technicznej, ekspertyzy z zakresu ochrony środowiska</small>
<small>09-400 Plock, ul. Kazimierza Wielkiego 37/93 kom. 504766500 e-mail: apjaworska@wp.pl</small>	
Główny projektant: mgr inż. Alicja Pejta - Jaworska Uprawnienia urbanistyczne Nr 1500	



Załącznik Nr 2
do Uchwały Nr
Rady Gminy Radzanowo
z dnia 2022 r.

**WYKAZ UWAG WNIESIONYCH DO WYŁOŻONEGO DO PUBLICZNEGO WGLĄDU
PROJEKTU MIEJSCOWEGO PLANU ZAGOSPODAROWANIA PRZESTRZENNEGO
dla terenu działek Nr ewid. 5/5, 5/11, 5/12 w miejscowości Rogozino**

Lp.	Data wpływu uwagi	Nazwisko i imię, nazwa jednostki organizacyjnej i adres zgłaszającego uwagi	Treść uwagi	Oznaczenie nieruchomości, której dotyczy uwaga	Ustalenia projektu planu dla nieruchomości, której dotyczy uwaga	Rozstrzygnięcie Wójta w sprawie rozpatrzenia uwagi		Rozstrzygnięcie Rady Gminy Załącznik do Uchwały nr z dnia		Uwagi
						uwaga uwzględniona	uwaga nieuwzględniona	uwaga uwzględniona	uwaga nieuwzględniona	
1	2	3	4	5	6	7	8	9	10	11
			NIE WNIESIONO							

Załączniki: brak

Załącznik Nr 3
do Uchwały Nr
Rady Gminy Radzanowo
z dnia 2022 r.

Rozstrzygnięcie o sposobie realizacji zapisanych w „Miejscowym planie zagospodarowania przestrzennego dla terenu działek Nr ewid. 5/5, 5/11, 5/12 w miejscowości Rogozino” inwestycji z zakresu infrastruktury technicznej, które należą do zadań własnych gminy.

Do zadań własnych gminy z zakresu infrastruktury technicznej i komunikacyjnej należy budowa dróg publicznych, systemów wodociągowych, kanalizacyjnych i oświetlenia dróg publicznych. Z w/w planu nie wynikają zadania własne gminy:

- projekt planu nie przewiduje terenów dla dróg publicznych gminnych,
- w granicach planu nie będą realizowane urządzenia infrastruktury technicznej o charakterze lokalnym (w związku z tym nie będą wydatkowane środki z budżetu), teren będzie zaopatrywany w media z istniejących wzdłuż drogi wojewódzkiej i powiatowej systemów infrastruktury technicznej.

Realizacja przedmiotowego planu nie będzie obciążać budżetu gminy w zakresie inwestycji należących do infrastruktury technicznej.