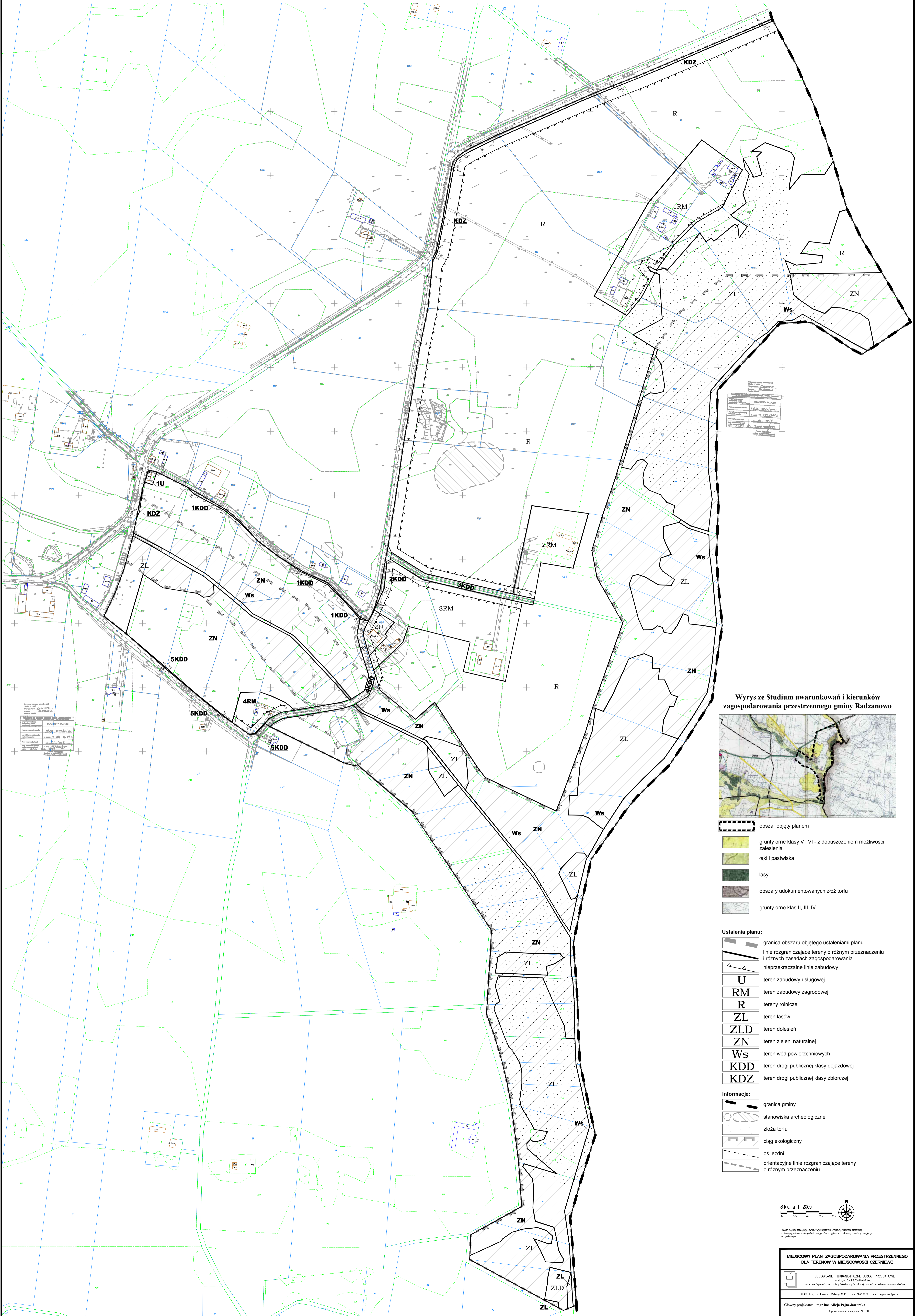


MIEJSCOWY PLAN ZAGOSPODAROWANIA PRZESTRZENNEGO DLA TERENÓW W MIEJSCOWOŚCI CZERNIEWO

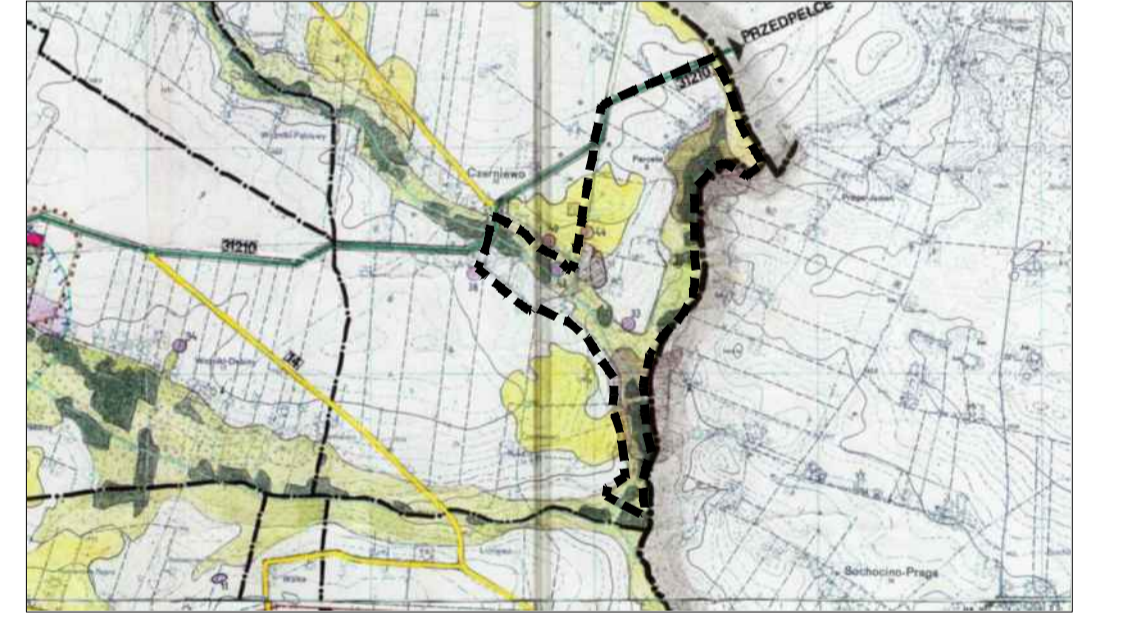
Załącznik Nr 1
do Uchwały Nr
Rady Gminy Radzanowo
z dnia



STANOWISKA ARCHEOLOGICZNE	
[Symbol]	stanowiska archeologiczne

STANOWISKA ARCHEOLOGICZNE	
[Symbol]	stanowiska archeologiczne

Wyrys ze Studium uwarunkowań i kierunków zagospodarowania przestrzennego gminy Radzanowo



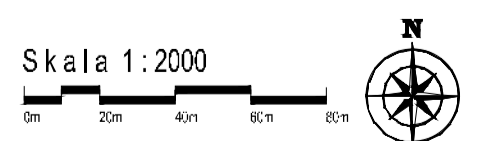
- [Symbol] obszar objęty planem
- [Symbol] grunty orne klasy V i VI - z dopuszczeniem możliwości zalesienia
- [Symbol] łąki i pastwiska
- [Symbol] lasy
- [Symbol] obszary udokumentowanych złóż torfu
- [Symbol] grunty orne klas II, III, IV

Ustalenia planu:

- [Symbol] granica obszaru objętego ustaleniami planu
- [Symbol] linie rozgraniczające tereny o różnym przeznaczeniu i różnych zasadach zagospodarowania
- [Symbol] nieprzekraczalne linie zabudowy
- [Symbol] U teren zabudowy usługowej
- [Symbol] RM teren zabudowy zagrodowej
- [Symbol] R tereny rolnicze
- [Symbol] ZL teren lasów
- [Symbol] ZLD teren doleśń
- [Symbol] ZN teren zieleni naturalnej
- [Symbol] Ws teren wód powierzchniowych
- [Symbol] KDD teren drogi publicznej klasy dojazdowej
- [Symbol] KDZ teren drogi publicznej klasy zbiorczej

Informacje:

- [Symbol] granica gminy
- [Symbol] stanowiska archeologiczne
- [Symbol] złoża torfu
- [Symbol] ciąg ekologiczny
- [Symbol] oś jezdni
- [Symbol] orientacyjne linie rozgraniczające tereny o różnym przeznaczeniu



Skala 1:2000

MIEJSCOWY PLAN ZAGOSPODAROWANIA PRZESTRZENNEGO DLA TERENÓW W MIEJSCOWOŚCI CZERNIEWO

BUDOWLANE I URZĄDNIKOWE USŁUGI PROJEKTOWE
ul. Wolności 10, 05-120, Radzanowo
tel. 22 75 75 75, e-mail: biuro@biuroprojektowe.pl

Główny projektant: mgr inż. Alicja Piła-Jaworska